



















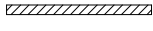




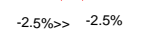










LEGENDE

Vue en plan:

-  AXE VOIE FUTURE
-  PK: POINT KILOMETRIQUE
-  Limite d'emprise
-  Limite d'emprise Danjoutin
-  Enrobé
-  Ilot
-  Cheminement piéton
-  Piste cyclable
-  Modelé enherbé
-  Caniveau CS2
-  GNT
-  Bordure en T
-  Bordure îlot I1
-  Bordure T2 (T3 sur le PN13)
-  Abaissé de bordure T2
-  Bordure P3
-  Abaissé de bordure P3
-  Glissière de sécurité
-  Glissière de sécurité balises J6
-  Bande podotactile
-  Muret
-  Remblais
-  Déblais
-  Altitude existant
-  Altitude projet
-  Pente projet
-  Vue de bordure
-  Buse
-  Cunette
-  Descente d'eau DE01
-  Regard avaloir
-  Objet à supprimer
-  Objet à déplacer
- Mise à niveau :
 - Tampon
 - Regard
 - Panneau signalisation
 - Bouche à clefs

Signalisation :

- Signalisation Verticale:
- Gamme de panneaux :
 - normale
 - gamme miniature pour piste cyclable
- Signalisation Horizontale:
- u=5cm
- u=3cm pour piste cyclable

MAITRISE D'OUVRAGE Direction Territoriale Bourgogne / Franche Comté 22, Rue de l'Arquebuse CS17813 21078 DIJON Cedex	 MAITRISE D'OUVRAGE DELEGUEE SNCF - Pôle MOM JONXION 1 Centre d'Affaires CS10600 1 avenue de la gare TGV 90400 MEROUX
---	--

MAITRISE D'OEUVRE GENERALE SNCF - Pôle Projet 3, boulevard du Président Wilson 67083 STRASBOURG Cedex	 MAITRISE D'OEUVRE ETUDES SYSTRA Immeuble le Bonnel 20, Rue de la Villette 69328 LYON Cedex 03
---	---

Réouverture de la ligne
Belfort-Delle
 LIAISON FERROVIAIRE FRANCO-SUISSE

PHASE DCE
PN15 - Pk 456+103
Aménagement d'un plateau surélevé
VRD

VUE EN PLAN
 Echelle : 1/500

*L'utilisation de ce document est limitée au strict cadre du projet
 Version originale. Toute modification à l'insu du maître d'œuvre dégagea celui-ci de sa responsabilité.*

Suivi des indices					
Indice	Date	Modifications	Etabli	Vérfié	Approuvé
A0	31-03-2016	Création du document	S.SANZ Y V.	C.BEAUCHAMP	F.AUBERTIN/C.BEAUCHAMP
B0	21-04-2016	Modification piste cyclable	S.SANZ Y V.	C.BEAUCHAMP	F.AUBERTIN/C.BEAUCHAMP
C0	04-01-2017	Ajout TAD carrefour RD23B-RD19	J.GODEFROY	C.BEAUCHAMP	F.AUBERTIN/C.BEAUCHAMP
C1	13-01-2017	Modif. suite contrôle interne	C.BEAUCH.	C.BEAUCHAMP	F.AUBERTIN/C.BEAUCHAMP
C2	02-02-2017	Modif. diverses	J.GODEFROY	C.BEAUCHAMP	F.AUBERTIN/C.BEAUCHAMP

Codification du document							
Projet	Emetteur	Phase	Thème	Secteur	Type doc	Numéro	Indice
BFD	SYS	DCE	VRD	PN15	VP	0011	C2

Fichier source BFD-SYS-DCE-VRD-PN15-VP-0011_C2.dwg	Coordonnées: Lambert II Centre
--	---------------------------------------

